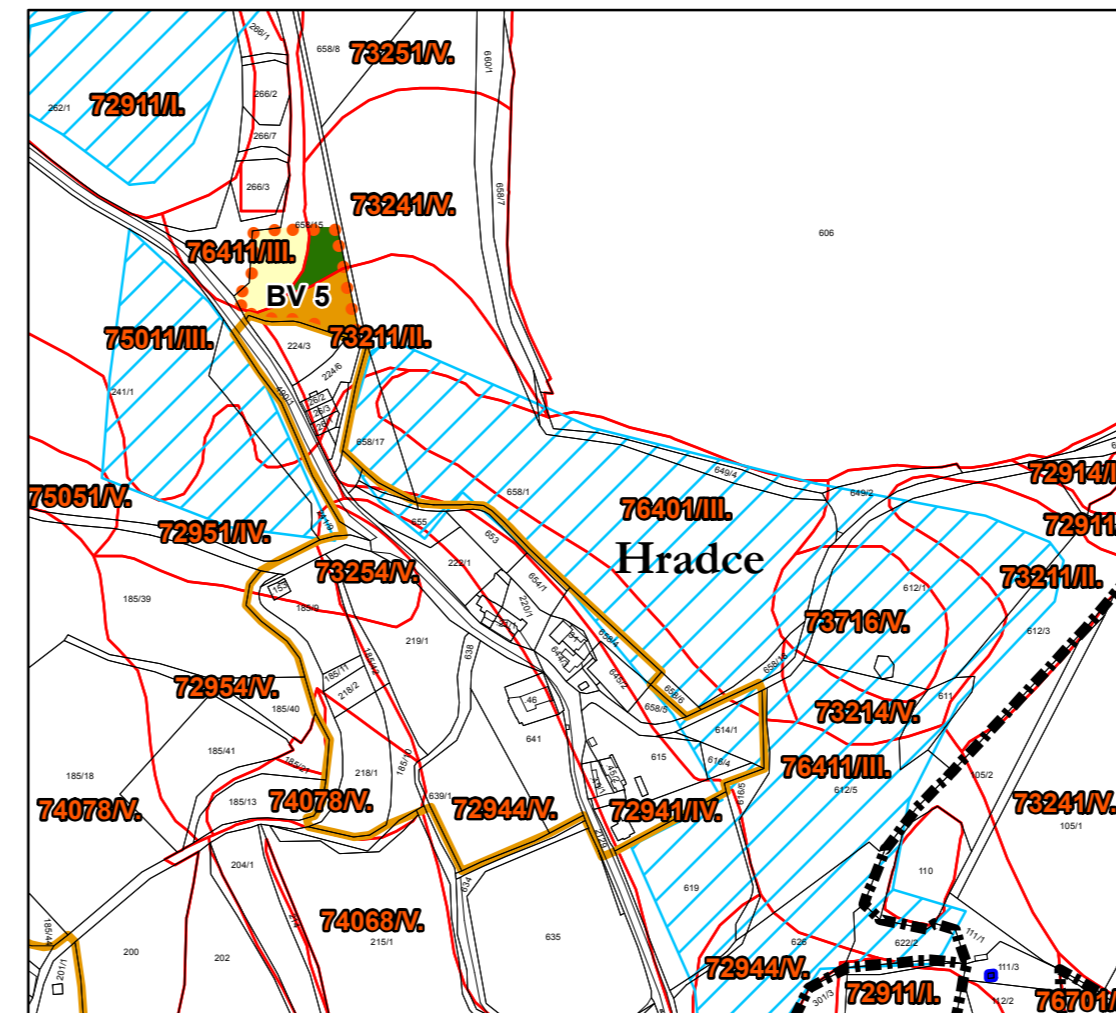
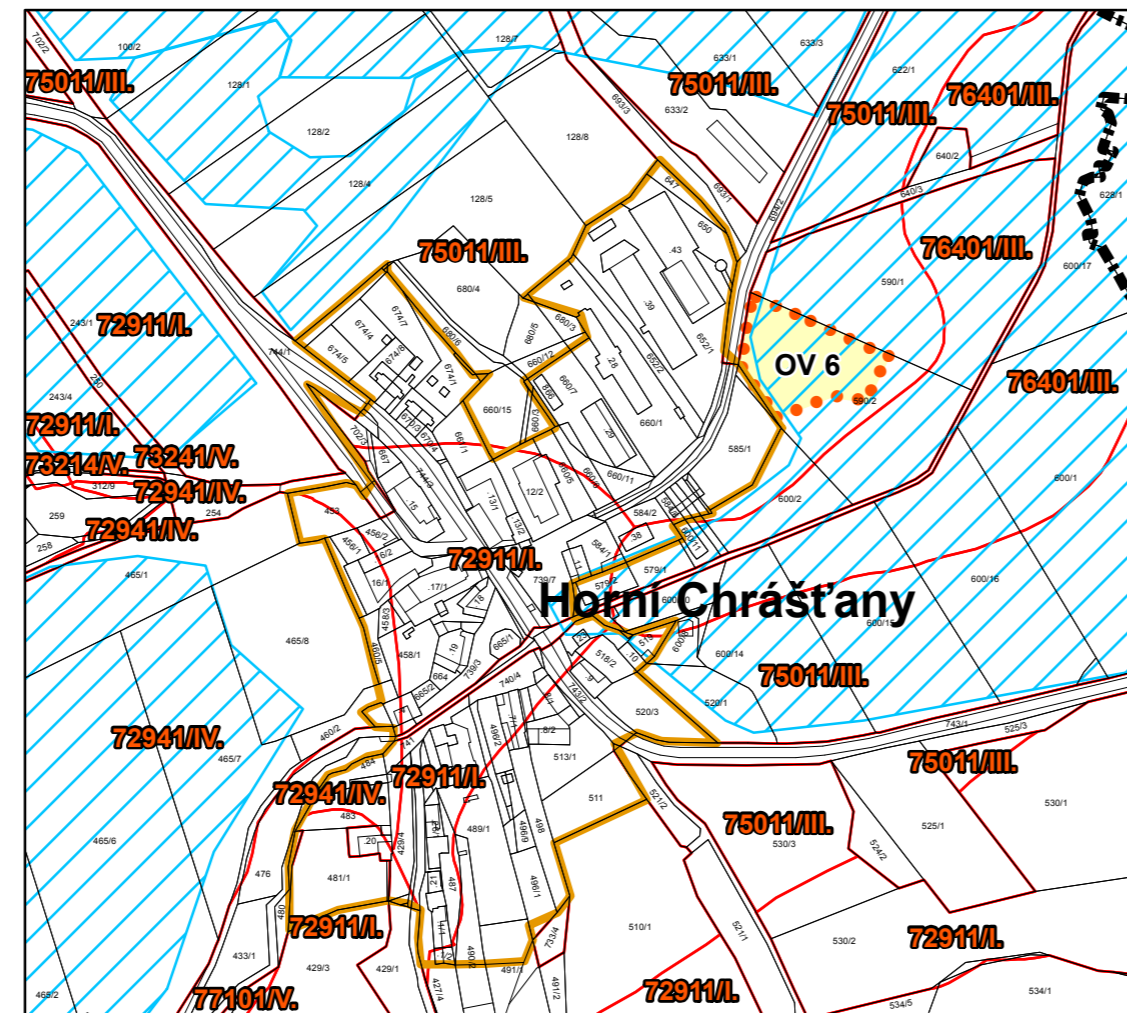
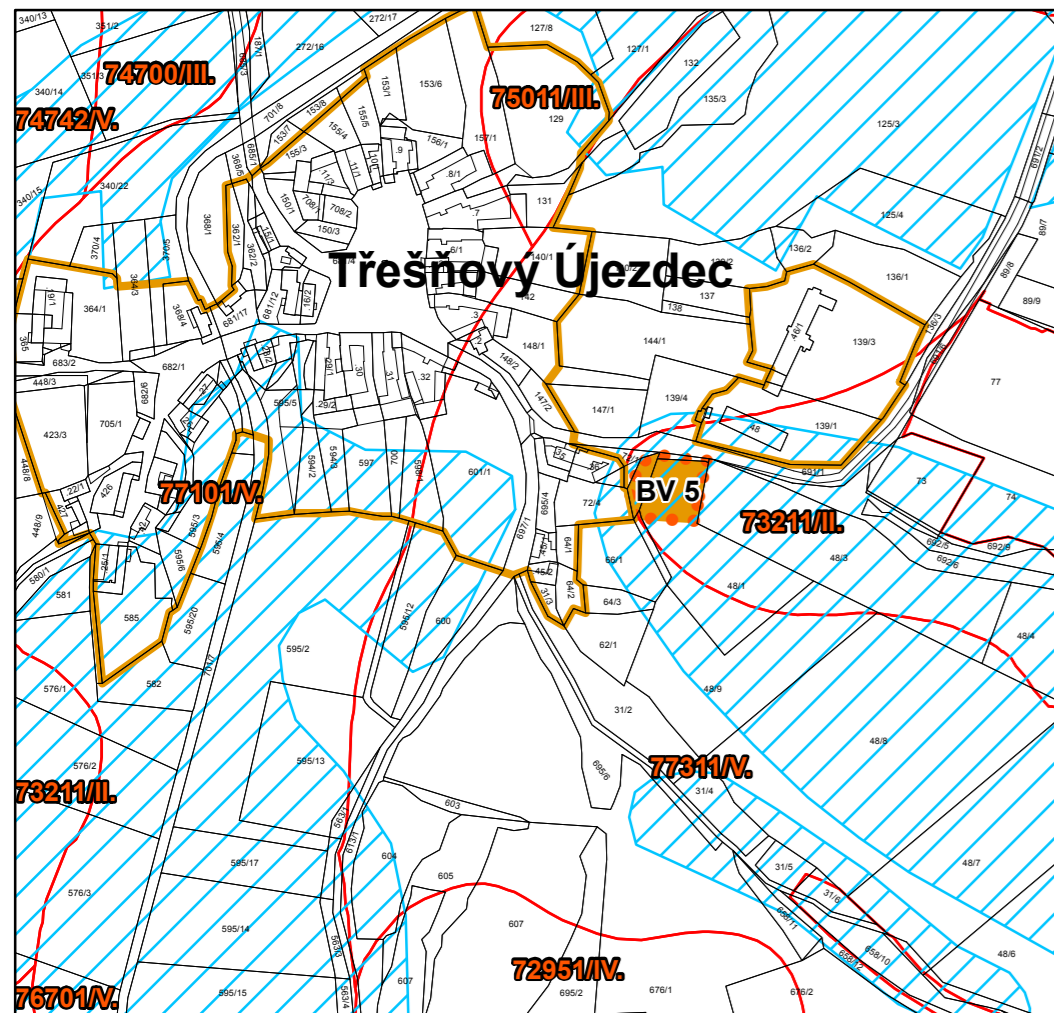
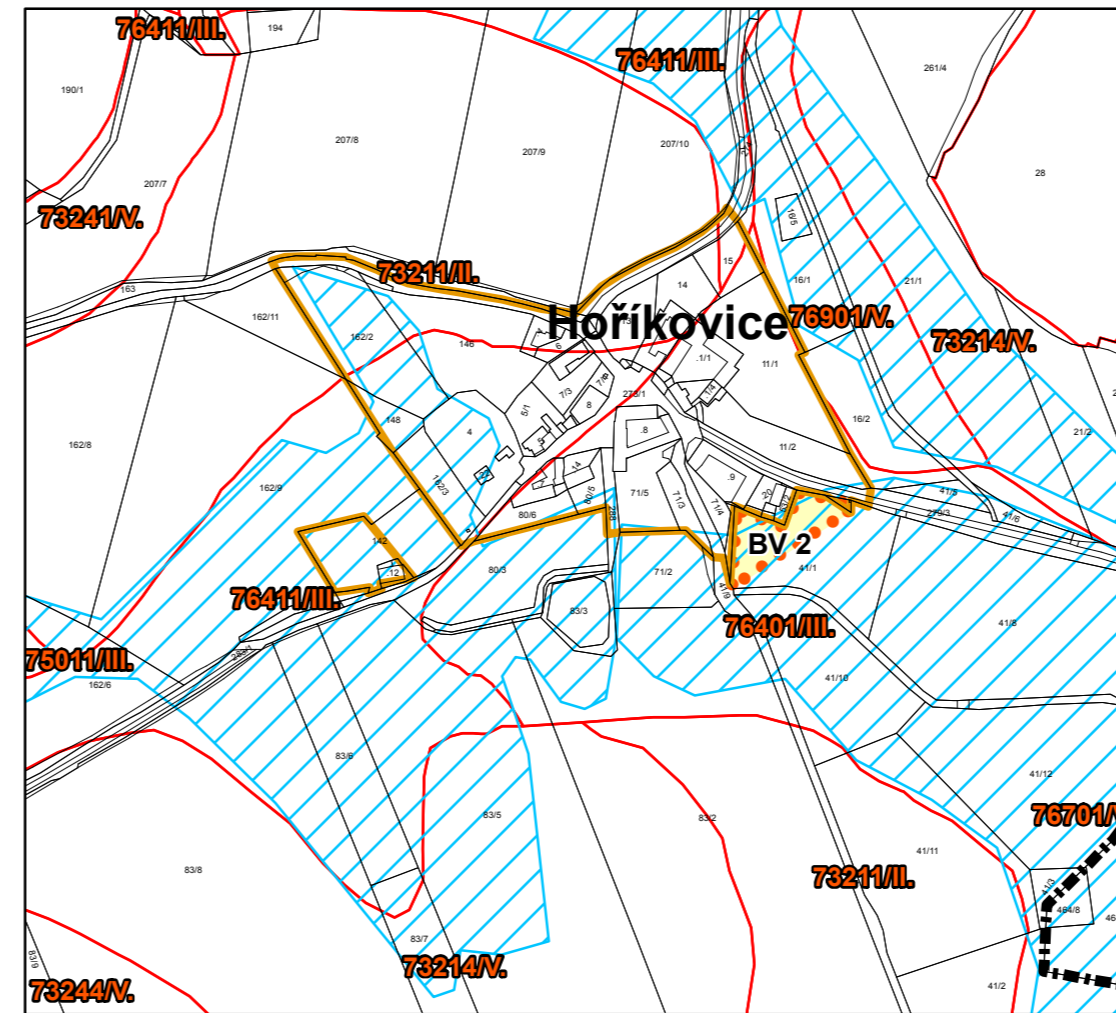

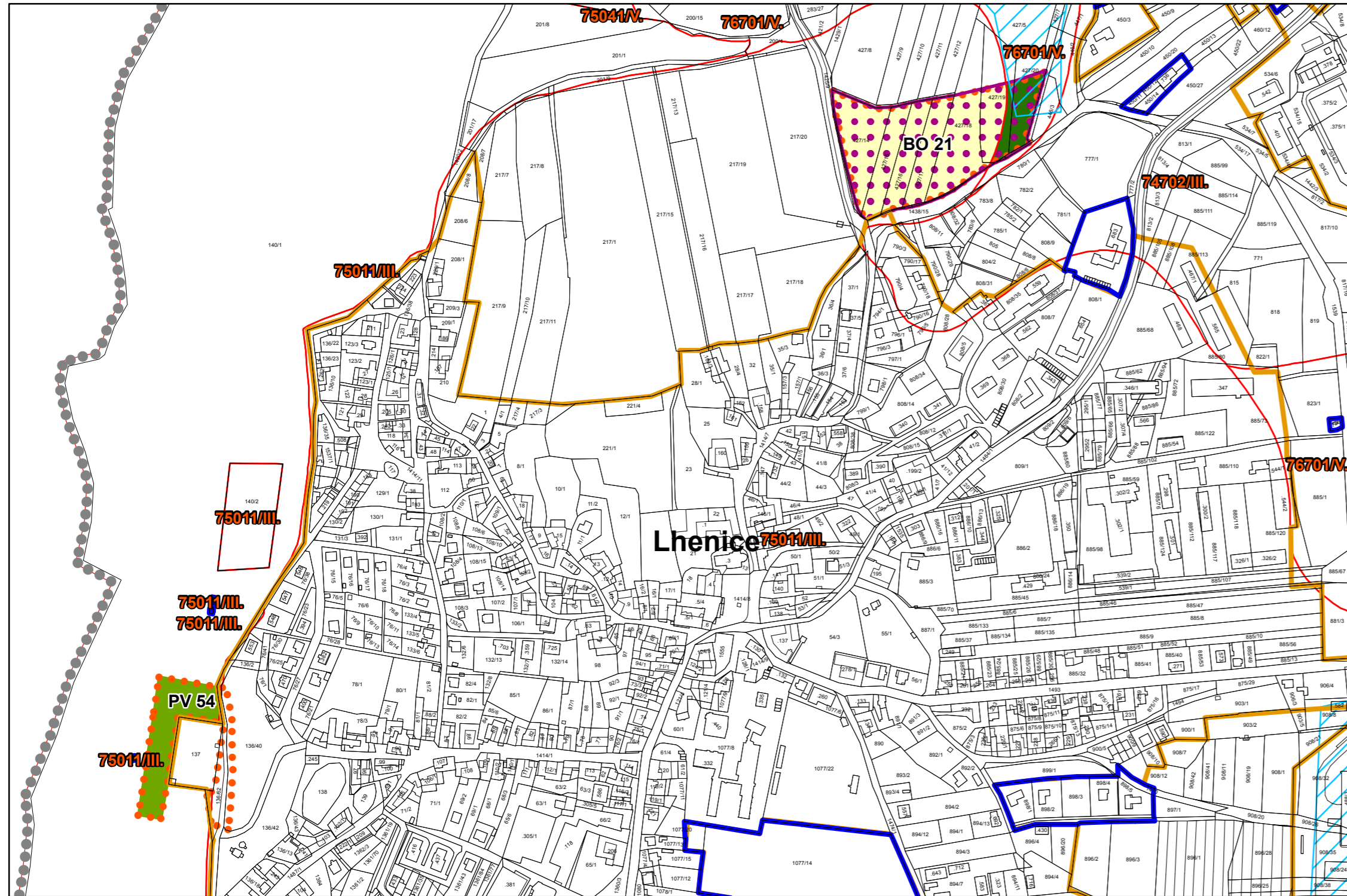


výkres předpokládaných záborů půdního fondu

odůvodnění změny č. 4 územního plánu Lhenice



Legenda

- hranice katastrálních území
- správní území
- aktualizované zastavěné území k 1. 11. 2017
- zastavěné území dle ÚP
- BV 2 plochy změn
- ▨ investice do půdy za účelem zlepšení půdní úrodnosti
- ▨ záborů vyhodnocené v předchozí ÚPD
- bonitovaná půdně ekologická jednotka
- 74700ML bonitovaná půdně ekologická jednotka/třída ochrany
- zemědělská půda s třídou ochrany II.
- zemědělská půda s třídou ochrany III.
- zemědělská půda s třídou ochrany V.
- pozemky určené k plnění funkcí lesa

výkres předpokládaných záborů půdního fondu

odůvodnění změny č. 4 územního plánu Lhenice

UPLAN S.R.O. Vlastiboř 21, 392 01 Soběslav	razítko projektant
datum vyhotovení: listopad 2017	
vypracoval: Ing. Vlastimil Smítka	
odpovědný projektant: Ing. arch. Jaroslav Poláček	
číslo paré:	

